

JIŽNÍ AMERIKA



ROZLOHA: 18mil. km²

POLOHA: Z polokoule, prochází tudy rovník, od Severní Ameriky oddělena Panamskou šíjí

ČLENTOST POBŘEŽÍ: malá

Z - Tichý oceán
Drakův průliv
Malé Antily
Panamský průplav
V - Atlantský oceán

Magalhaesuv průliv
Ohňová země



POVRCH

Z - pohoří – jihoamerické **Kordillery** = **ANDY**
nejvyšší hora **Aconcaqua** 6959m n.m.
sníh, vrcholy přes 6000m, náhorní
plošiny, četné vyhaslé i činné sopky
Chimborazo (Ekvádor), **Huascarán** (Peru),
zemětřesení
(leží zde nejvýše položené
město světa **Potosí** 3976m n.m. – Bolívie)



V - **Brazilská vysočina**
S - **Guayanská vysočina**

nížiny – **Amazonská a Laplatská**



Potosí

VODSTVO

AMAZONKA – největší povodí světa, nejdelší řeka světa 7025m (někdy 2. po Nilu)
pramení v peruánských Andách, ústí do AO,
má mírný spád ⇒ vylévá se z břehů
ústí = delta 250 km široká

PARANÁ - Brazilská vysočina → záliv La Plata

PARAGUAY - přítok Parané

ORINOCO – Guayanská vysočina → Karibské moře

MADEIRA - přítok Amazonky



Budování obrovských přehrad

+ čistý způsob získávání energie

- zaplavení velkých ploch země (hlavně pralesa)

Největší jezero – **Titicaca** 3800m n.m. v Andách



Četné vodopády - např. **Angelův (Venezuela, 979m)**, **Iguacu**



PODNEBÍ


- velký vliv nadmořské výšky

Mírný podnebný pás – vlivem nadmořské výšky a studených mořských proudů je chladnější než v Severní Americe

Subtropický podnebný pás – V - příjemné podnebí
Z - poušť Atacama – sucho – pobřeží

Tropický podnebný pás – velmi teplo

Rovníkový podnebný pás – horko, dusno, hodně srážek



VEGETACE



Tropické deštné lesy „AMAZONIE“

- nejrozsáhlejší lesní porost světa, bujná vegetace, světová rezervace rostlin a živočichů, vzácné dřevo (eben, mahagon, týk, palisandr)
- „plíce světa“ – produkce kyslíku
- oblast těžby dřeva
- tropické ovoce, kaučovník
- hrozba vypalování a vykácení ⇐ těžba dřeva, nerostných surovin, získávání nové zemědělské půdy





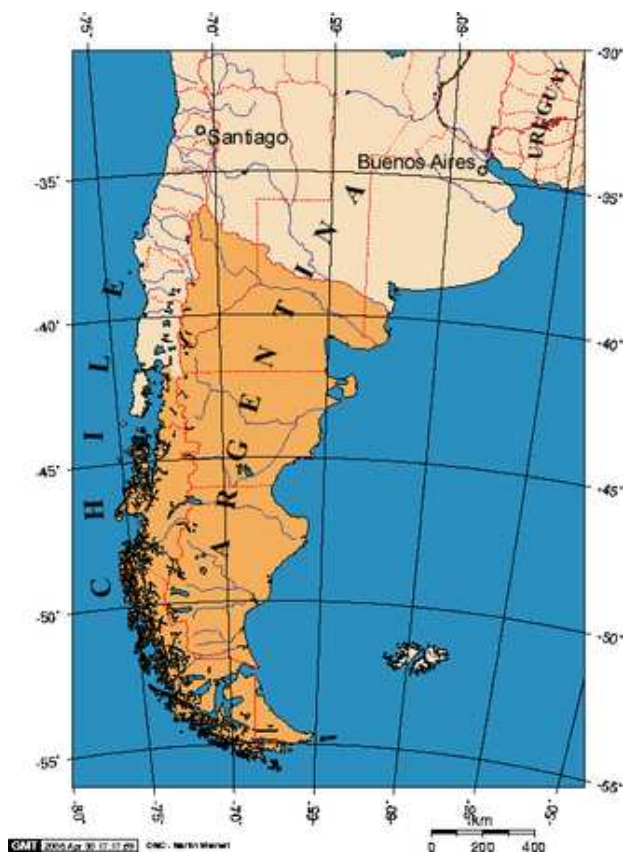

Savany - Brazilská vysočina, méně srážek



Stepi = pampy - Laplatská nížina → obilnice



Pouště - Z pobřeží - Atacama - nejsušší poušť světa
J – Patagonie - studená suchá poušť



ZDROJE:

<http://www.cejpek.com/2011/11/nevado-huascaran-6768-m/>

<http://divysveta.webz.cz/jamerika/patagon.htm>

http://en.wikipedia.org/wiki/File:Aconcagua_13.JPG

<http://www.stiefel-eurocart.cz/print.php?produkt=jizni-amerika-obecne-geograficka-spanelsky-mapa&i=27>

http://mapasveta.info/amerika/jizni_amerika_mapa_re.html

<http://cestovatele.asmat.cz/fotka.php?Fotka=2130>

http://www.horolezec.cz/gallery/gal_2436/jamerziv/mjamz13.html

<http://tripwow.tripadvisor.com/tripwow/ta-00c3-fd4a-384c>

<http://www.peru24.cz/fauna-9>

<http://commons.wikimedia.org/wiki/Potos%C3%AD>

http://www.geomatura.pl/html/kompedium/tematy_fiz/hydrosfera/rzeki2_przykl.php

<http://www.trekking-andes.com/chile-atacama/chile-atacama.html>

<http://www.geschichteinchronologie.ch/atmosphaerenfahrt/mondfotos/mondtal-Chile-ENGL.html>

http://www.amerikaventure.com/fr/tour_ama.php