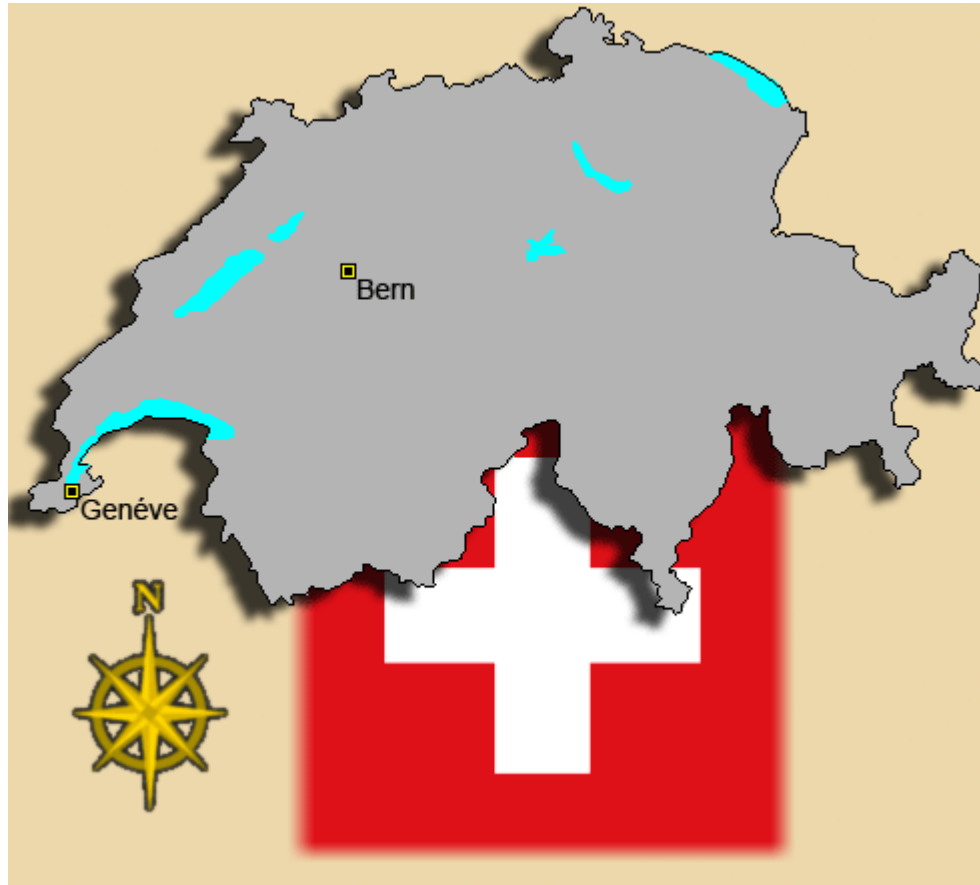


# ŠVÝCARSKO



- hlavní město **Bern**
- administrativně 26 kantonů, federativní republika
- *Proč se říká Švýcarsku „neutrální stát“?*
- nevstoupil do 1. ani do 2. světové války, není členem EU, jsou ale členem OSN, spolupracují s NATO, členem nejsou
- nevýhodná poloha, vnitrozemí, hory 70 % území
- měna švýcarský frank

- města: Bern, Curych, Ženeva, Lucern, Basilej, Lausanne



- **úřední jazyk:** němčina, italština, francouzština, rétorománština

Rétorománština má ve Švýcarsku zvláštní postavení, protože není považována za typický úřední jazyk jako ostatní tři. Za národní jazyk byla uznána již v r. 1938, ale až na sklonku 20. století získala status úředního jazyka pro vztahy mezi republikou a rétorománsky mluvícími občany.

# POVRCH

☀ Hornatý alpský stát

☀ **ALPY** - byly vyvrásněny v třetihorách

- S a J vápencové, jinak žulové

- čtvrtohory – zalednění → ostré hřbety, štíty  
ledovce, ledovcová jezera

- do údolí stéká řada ledovců – nejdelší Aletschský

- **Waliské (Peninské Alpy)**

- nejvyšší hora Dufourspitze (4634 m) v masivu  
Monte Rosa – hranice s Itálií

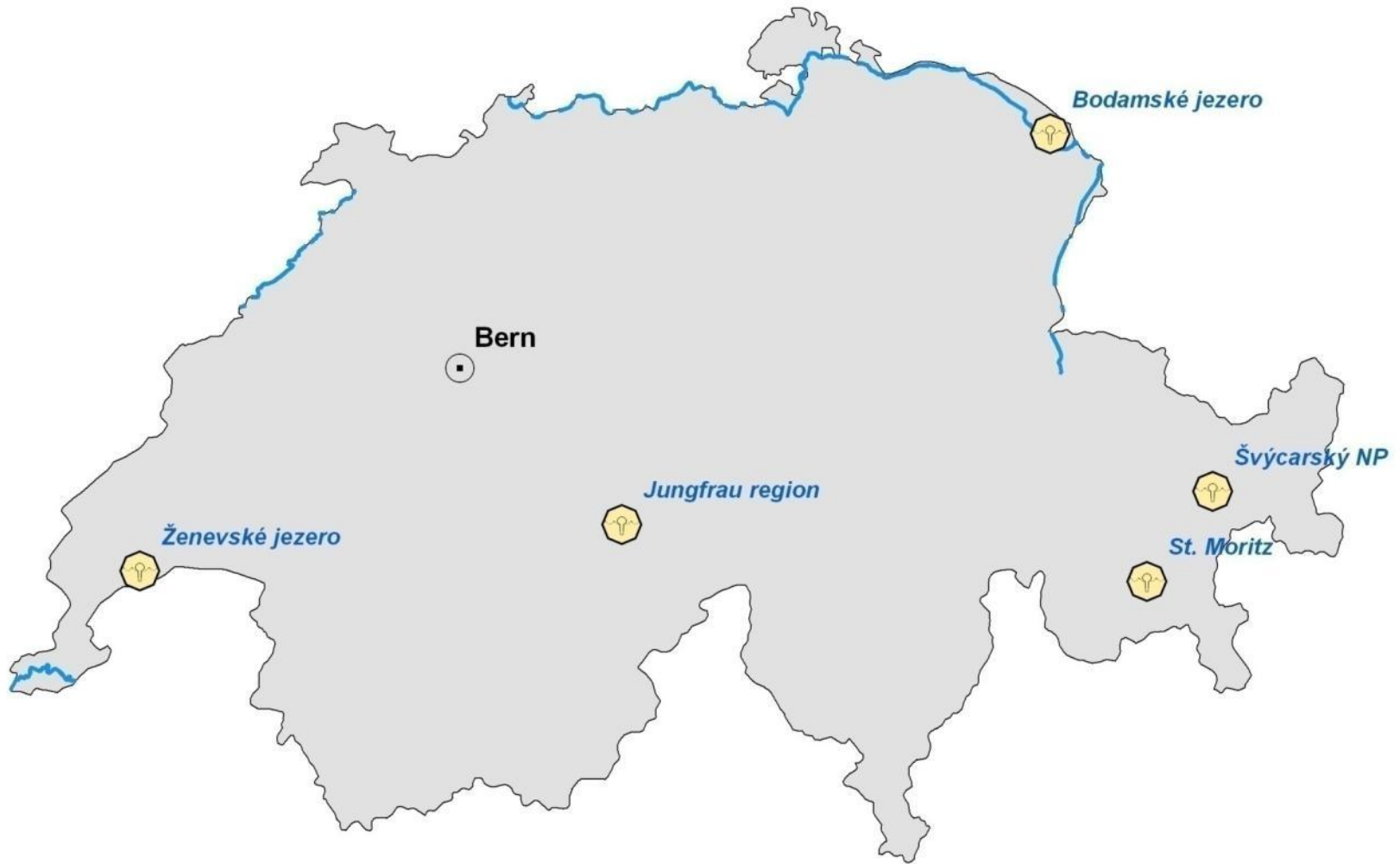
- nejznámější hora Matterhorn

- **Bernské Alpy** – Jungfrau, Aletschský ledovec

- **Švýcarský národní park** – východ

☀ **ŠVÝCARSKÝ JURA** – SZ hranice s Francií

# Orientační mapa přírodních zajímavostí



# ŠVÝCARSKÝ NÁRODNÍ PARK

- V nadmořských výškách od **1500 m n. m. do 3000 m n. m.**
- **Vznik v roce 1914 (nejstarší NP v Evropě).**
- Rozloha **169 km<sup>2</sup>.**
- Typické pro park jsou modřínové lesy a pro Švýcarsko neobvyklé velké množství zvěře (rys, svišť a kamzík).
- Pečlivě udržovaných **80 km** značených turistických stezek.
- V letech 1920–1924 zde byl vysazen kozorožec. O dvacet let později vzácný orlosup bradatý.
- Na hranicích s Itálií navazuje na velké chráněné území *Národního parku Stelvio*.
- Správa ŠNP v městečku *Zernez* (zároveň vstupní brána do oblasti).
- Činnost správy stejně jako vstup do parku **od června do konce října.**
- V současnosti jediný park ve Švýcarsku.

# JUNGFRAUREGION – BERNER OBERLAND

- Rekreační oblast ve švýcarských Bernských Alpách v okolí hory Jungfrau (4158 m) a dalších dvou hor tvořících s ní jeden horský masiv - Eiger (3970 m) a Mönch (4099 m).
- Oblast se rozkládá ve dvou údolích jižně od obce *Interlaken*. Na západ to je *Auterbrunnen*, na východ *Lütschen*. Přírodní podmínky umožňují kvalitní lyžování v zimě a zajímavé pěší túry v létě.
- Jedna z turisticky nejatraktivnějších lokalit ve Švýcarsku.
- Na relativně malém území kombinace hor, ledovců, vodopádů a jezer.
- V blízkosti sedla Jungfrauoch (3471 m n. m.) se v nadmořské výšce 3454 m nachází NEJVÝŠE POLOŽENÉ EVROPSKÉ ŽELEZNIČNÍ NÁDRAŽÍ NA TRATI JUNGFRAUBAHN. Ze sedla *Jungfrauoch*, kterému se také říká *Top of Europe*, se naskýtá neopakovatelný výhled na horské panoráma, především na NEJVĚTŠÍ ALPSKÝ LEDOVEC ALETSGLETSCHER.
- V celé oblasti *Jungfrau* je **53** sjezdovek, jež jsou vhodné jak pro začátečníky, tak pro pokročilé. Celková délka sjezdovek je 100 km.

# ST. MORITZ

- *St. Moritz* (česky **Svatý Mořic**, rétorománsky San Murezzan) **je proslulé zimní středisko** v kantonu *Graubünden* (Švýcarsko). **Rozkládá se na břehu jezera *Moritzer See*** v nadmořské výšce **1843 m**. Oblast ze severu obklopuje pohoří *Albula* a z jihu *Bernina*.
- Je celosvětově proslulé díky skvělým **lyžařským terénům** ve svém okolí, **vývěrům minerálních železitých pramenů** s velkým obsahem oxidu uhličitého, ale i díky ideálnímu **klimatu** údolí *Engadinu* - slunce zde svítí **322 dnů v roce**.
- Lyžuje se zde především na svazích *Lagalb*, *Corvatsch* a *Corviglia*. Poblíž osady *Pontresina* leží známý ledovec *Morteratsch*. Svatý Mořic byl dějištěm zimních olympijských her v roce 1928 a 1948.
- Po Rhétské dráze jezdí ze *St. Moritz* světoznámý ***Glacier Express*** přes *Reichenau-Tamins* až do stanice *Disentis/Mustér*, kde přechází na trať společnosti *Matterhorn-Gothard-Bahn*, po níž pokračuje do *Brigu* na Simplonské dráze a odtud do *Zermattu*. Cestu urazí za 7,5 hodiny a projede přitom **291 mostů a 91 tunelů**.



# GLACIER EXPRESS

- švýcarský horský vlak
- jeho trasa je vedena po nejvýše položených úzkorozchodných tratích v blízkosti některých velkých švýcarských ledovců
- jezdí ze Svatého Mořice a Davosu do Zermattu a zpět
- jedna cesta trvá 7 a půl hodiny jede se přes 291 mostů, skrz 91 tunelů a přes průsmyk Obrolppass ve výši 2.033 m n.m.

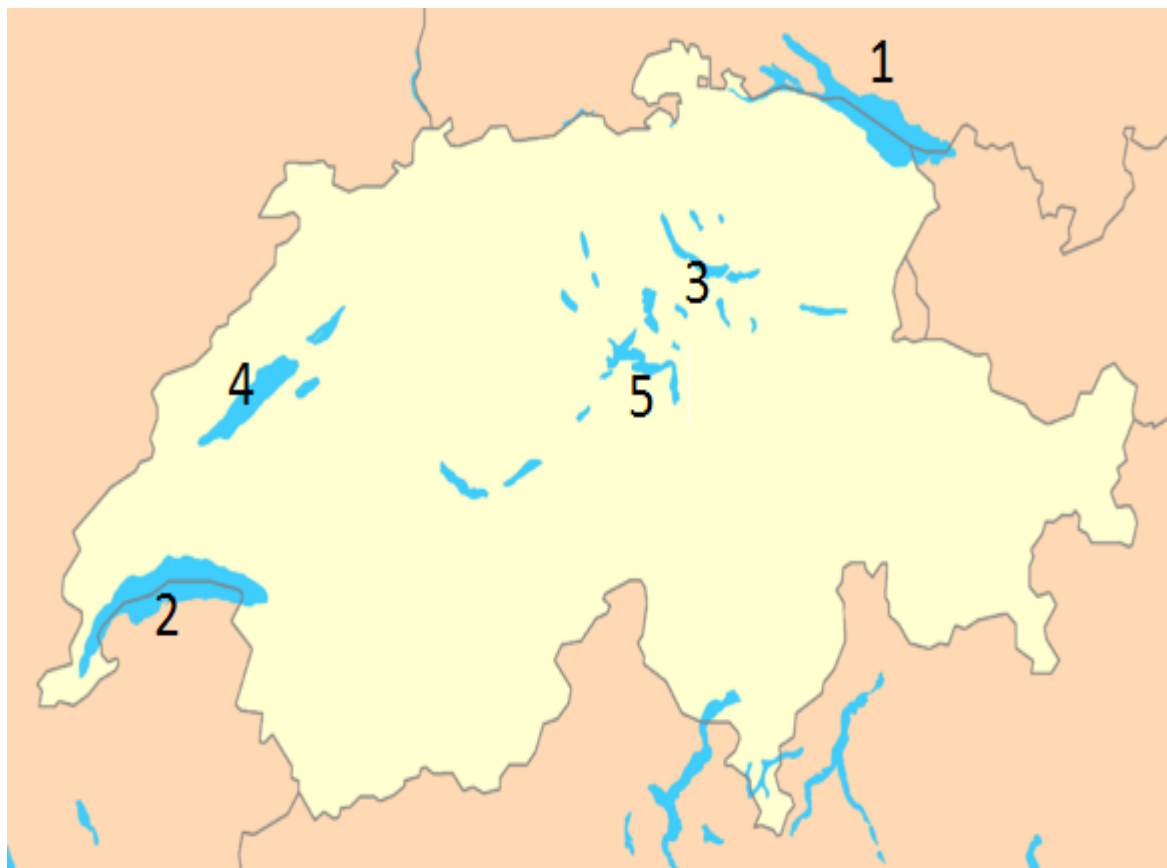


# Vodstvo

Na území Švýcarska se nachází hodně jezer:

- Ženevské** (největší jezero v Alpách, po Balatonu druhé největší ve střední Evropě)
- Bodamské** (druhé největší jezero v Alpách)
- Neuchâtelské**
- Lucernské**
- Curyšské**

Švýcarskem protéká řeka Rhône, Rýn.



- 1 – Bodamské
- 2 – Ženevské
- 3 – Curyšské
- 4 – Neuchâtelské
- 5 – Lucernské

# Hospodářství

Švýcarsko nemá nerostné suroviny, rozsáhlý průmysl ani moc orné půdy, orientuje se na:

- ❑ vyspělé technologie a vysokou kvalitu
- ❑ na surovinově nenáročná odvětví a služby
- ❑ HDP patří k nejvyšším na světě
  
- ❑ nejznámější oblastí služeb ve Švýcarsku je bankovníctví. Významné je i pojišťovnictví – např. pojišťovna Winterthur.

❑ hodinářství (*Swatch, Omega*)



❑ přesné a jemné strojírenství, přístrojová technika, chemický průmysl, potravinářský průmysl, farmaceutický průmysl, lékařské přístroje a vybavení aj.

❑ věda a výzkum – CERN (jaderný výzkum)

❑ potravinářství – mléčné výrobky – sýry (fondue, raclette - Ementál), čokolády, (*Nestlé, Lindt, Toblerone*), cukrovinky (Ricola), káva Jacobs

❑ farmaceutika

❑ cestovní ruch je další významnou oblastí hospodářství Švýcarska, váže totiž na sebe velké množství činností, které s ním souvisí: hotely, penziony, privátní ubytování, restaurace, sport, kultura.



# EFTA

Je to Evropské sdružení volného obchodu, kde jsou čtyři evropské státy, kterým nebylo dovoleno (zejména ty „chudší“), nebo které si nepřály (zejména ty „bohatší“) připojit se k Evropskému společenství (dnešní Evropská unie).

Dnes jsou členy asociace Island, Lichtenštejnsko, Norsko a Švýcarsko.

# WTO

Je to Světová obchodní organizace, která zakládá pravidla mezinárodního obchodu prostřednictvím konsenzu mezi svými členskými státy a řeší mezinárodní obchodní spory mezi členskými státy. Sídlem organizace je Ženeva.