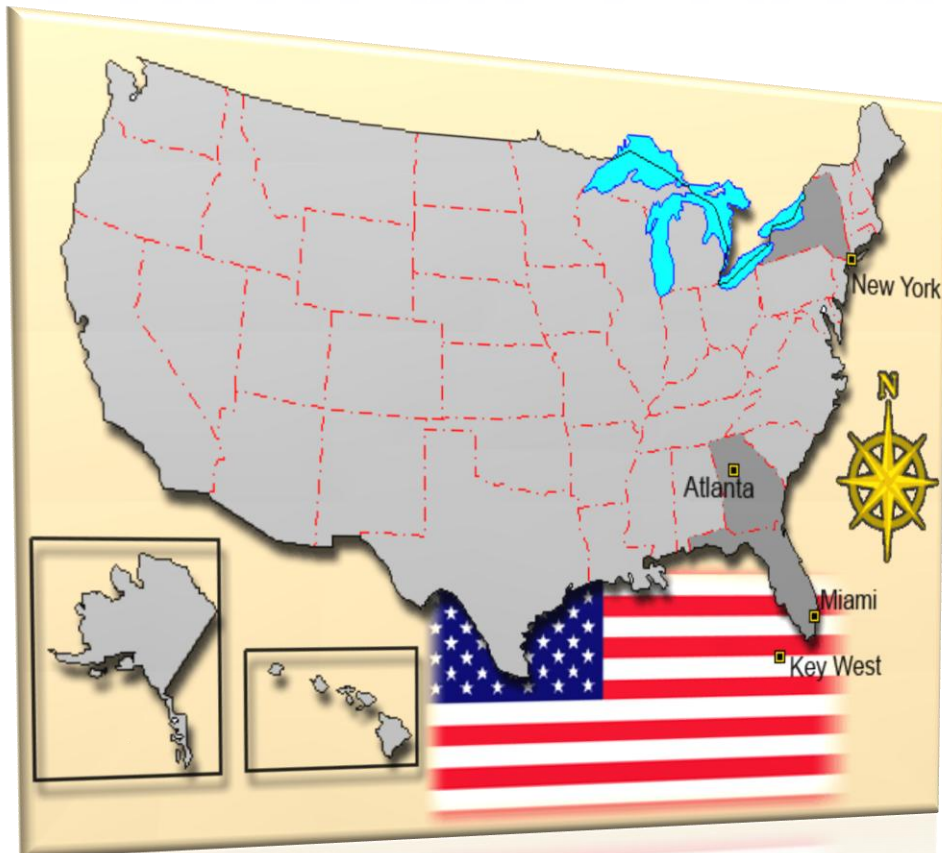


SPOJENÉ STÁTY AMERICKÉ

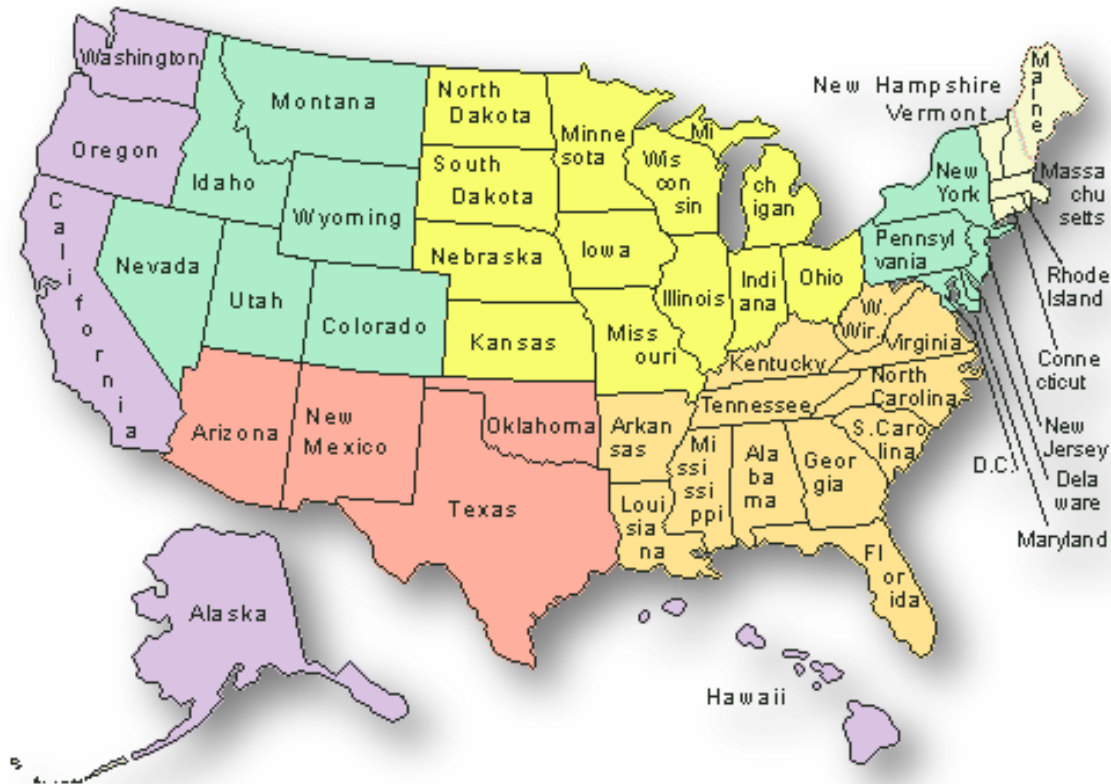


USA - se rozkládají přes **celý střed** severoamerického kontinentu, počínaje pobřežím severního **Tichého oceánu** a konče pobřežím severního **Atlantského oceánu**. Jejich součástí je také **Aljaška** a vzdálené **Havajské ostrovy** v Tichém oceánu



- ❑ 3. největší a 3. nejlidnatější země světa (314 milionů obyvatel)
- ❑ skládají se z 50 států – největší stát je Aljaška
- ❑ Součástí USA je i tichomořské souostroví Havaj
- ❑ USA jsou federativní republikou
- ❑ úředním jazykem je angličtina
- ❑ hlavním městem USA je Washington
- ❑ prezident USA sídlí v Bílém domě, má značně velké pravomoci a je vlivným politikem planety

Spojené státy se skládají z **50 států**, federálního území s hlavním městem a sídlem vlády a Kongresu (District of Columbia), přidružených států s vnitřní samosprávou (Portoriko, Severní Mariany a další) a samosprávných území Spojených států (Guam, Panenské ostrovy, Americká Samoa a další).



United States of America



Capitals & State Outlines Under Pieces



Melissa & Doug

SPOJENÉ STÁTY AMERICKÉ

- země nádherné přírody – hory, ledovce, pouště, prémie, národní parky
- země „Divokého západu“ - Indiánů, kovbojů, dobrodruhů a zlatokopů
- země ideálů demokracie a svobody – Socha Svobody v New Yorku – dar Francie
- ekonomická velmoc planety
- země velkých vynálezů, vědy a pokroku (Edison – žárovka, Bell-telefon,...)
- „americký způsob života“ = myšlenky soukromého podnikání, nedotknutelnost soukromého majetku, ideál něčeho dosáhnout, touha po úspěšnosti a seberealizaci, konzumní přístup k životu

- země velkých megalopolí (souměstí) a mrakodrapů
- země automobilů (Ford, General Motors, Chrysler),
dálnic a letadel (Boeing)
- země nejdelší železniční sítě na světě
- země počítačů (B.Gates) a špičkové telekomunikační
techniky a fototechniky (Kodak, Polaroid)
- země vyhlášených univerzit (Harvard, Berkeley,..)
- země 1.lidí na Měsíci (N.Armstrong 1969), raketoplánů,
kosmického výzkumu (J.Glenn- první astronaut 1962)
- země filmu (Hollywood) a módy (kolébka džínsů Levi
Strauss- původně šil z této látky stany pro zlatokopy)
- země „rychlé kuchyně“ – hot dogs, hamburgery, McDonald,
Coca-Coly, Pepsi-Coly,...
- země baseballu, amerického fotbalu a basketbalu

PŘÍRODNÍ PODMÍNKY USA

POVRCH

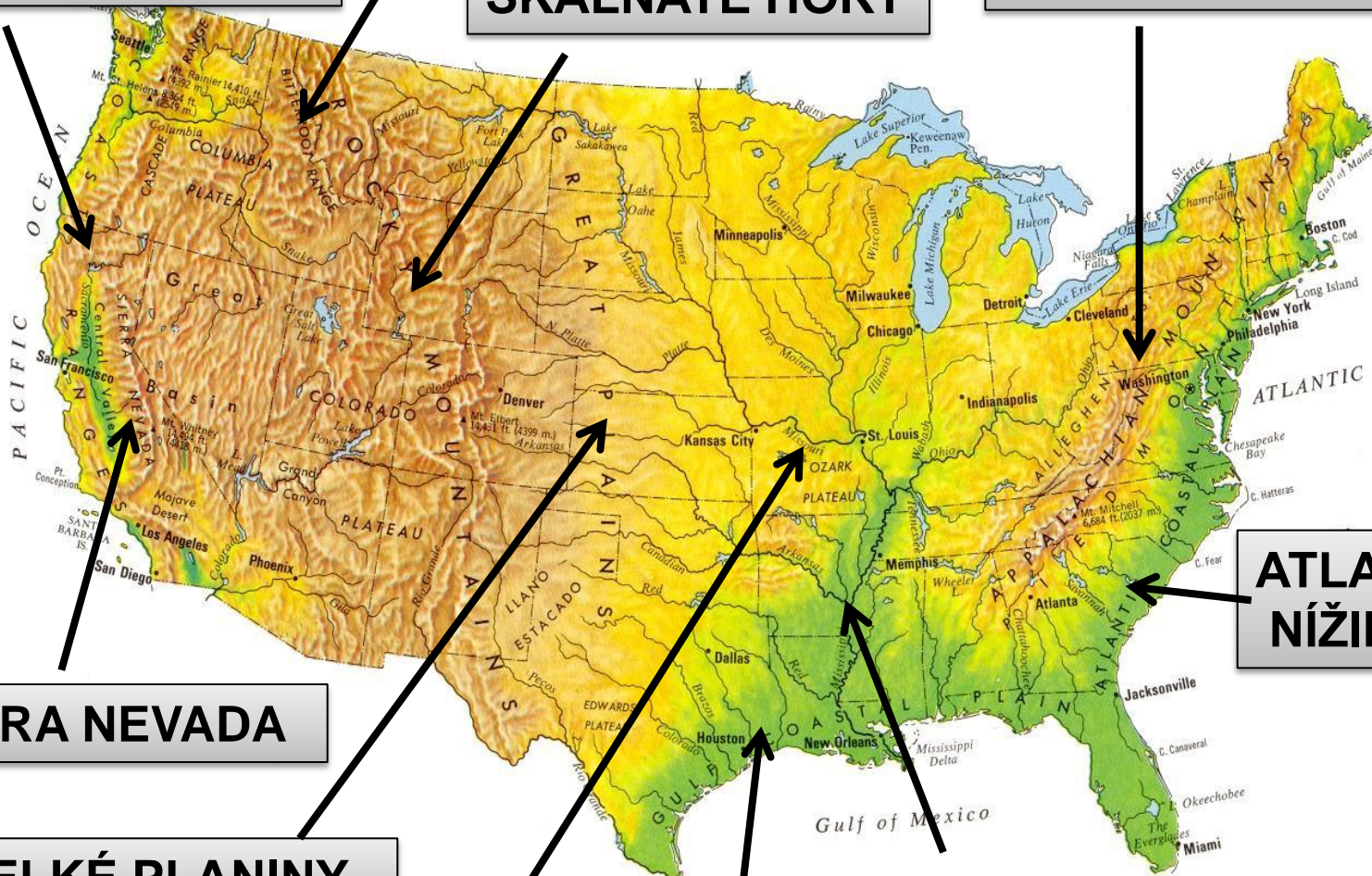


KASKÁDOVÉ POHOŘÍ

POBŘEŽNÍ PÁSMO

SKALNATÉ HORY

APPALAČSKÉ POHOŘÍ



SIERRA NEVADA

VELKÉ PLANINY

CENRÁLNÍ ROVINY

POBŘEŽNÍ NÍŽINA

MISSISSIPPSKÁ NÍŽINA

ATLANTSKÁ NÍŽINA

1. KORDILLERY

Horský systém pokrývající téměř 1/2 USA.

Pásmo SKALNATÝCH HOR (východ) – Rocky Mountains

↑ hora Mt.Elbert - 4399m ve státě Colorado
Yellowstonský národní park

KASKÁDOVÉ POHOŘÍ A SIERRA NEVADA

Mt. Rainer 4391m – zaledněná sopka

Mt. St. Helens 2550m – r. 1980 ničivá erupce

V Sierra Nevadě - ↑ Mt. Whitney 4418m

NP Yosemite, NP Sequoia

POBŘEŽNÍ PÁSMO - systém tektonických zlomů → oblast s častými zemětřeseními

Mezi pásmy KORDILLER se rozkládají plošiny a pánve

Kolumbijská plošina – úrodná

Velká pánev – suchá, bezodtoká, SV Velké solné jezero

Coloradská plošina – Grand Canon NP

Mohavská poušť

Gilská poušť

2. PRÉRIJNÍ PLOŠINY

= VELKÉ PLANINY (prérie),
- suchá až polopouštní oblast

3. CENTRÁLNÍ ROVINY

- zaujímají střed USA
- rozsáhlá pánev
- úrodné

4. APPALAČSKÉ POHOŘÍ

Táhne se rovnoběžně s Atlantikem

↑ Mt. Mitchel 2037m,

Mamutí jeskyně v Kentucky

5. POBŘEŽNÍ NÍŽINA

ATLANTSKÁ + MISSISSIPPSKÁ

Podél celého pobřeží se táhne řada ostrovů, moře zde zaplavilo četné údolí řek a vytvořilo hluboko zaříznuté zátoky → nížinatý a bažinatý povrch – Florida NP Everglades

VODSTVO

ŘEKY

- ❑ Vodnaté a dlouhé řeky
- ❑ Nejdelší (4.nejdelší řeka světa) = **MISSISSIPPI**

Vytéká z jezera **ITASCA**, sbírá vody z Centrálních rovin, má mnoho přítoků, během cesty se čistá řeka mění v bahnitý veletok široký více než 2,5km, ústí širokou deltou do Mexického zálivu

- ❑ Další řeky - **Missouri, Ohio, Arkansas, ř.sv.Vavřince, Colorado, Yukon, Rio Grande...**

JEZERA

VELKÁ JEZERA (na hranicích s Kanadou)

- ◆ Hořejší (největší sladkovodní jezero světa)
- ◆ Huronské
- ◆ Michiganské (celé v USA)
- ◆ Erijské
- ◆ Ontario

Všechna jezera jsou spojena řekami (Niagara mezi Erijským a Ontariem) + ř.sv.Vavřince do Atlantiku.

◆ VELKÉ SOLNÉ JEZERO

zbytek obrovské vodní plochy z konce doby ledové vytvořené táním sněhu a ledu → změna podnebí → teplo a sucho → vypařování a zmenšování → koncentrace solí, v některých místech až 8x slanější než mořská voda těžba soli, opuštěné rovinaté pláže → zkušební oblast při rozvoji nových typů vozidel → nekonečně dlouhá plochá závodní dráha, kde se lámou rychlostní rekordy



◆ CRATER LAKE

-Kaskádové pohoří, při ničivé sopečné erupci vzniklo v místě horského vrcholu sytě modré jezero



PODNEBÍ

1. MÍRNÝ PODNEBNÝ PÁS

ZÁPADNÍ POBŘEŽÍ - pobřeží Tichého oceánu, mírné oceánské podnebí s převahou zimních srážek

VÝCHODNÍ POBŘEŽÍ - teplá léta, chladné zimy (vliv Labradorského studeného proudu)

KONTINENTÁLNÍ (VNITROZEMSKÁ) ČÁST mírného pásu (největší část USA) - velmi mrazivé zimy horká léta

2. SUBTROPICKÝ PODNEBNÝ PÁS

jižně od 40.rovnoběžky - Mexický záliv
Florida
Havajské ostrovy

3. SUBPOLÁRNÍ PODNEBNÝ PÁS - Aljaška



Pomocí atlasu zjisti a zapiš do sešitu:

1. Které mořské proudy ovlivňují podnebí USA?
(Uveď 2 příklady)

2. Co jsou to tornáda a hurikány



3. Zkus pomocí internetu zjistit:

- místo s nejvyšší teplotou
- místo s nejnižší teplotou
- nejchladnější město
- nejzasněženější město
- nejvíce sněhu ve 24hodinách
- největší kroupu



v USA

ZDROJE OBRÁZKŮ (úvod)

<http://www.pavelj.cz/mapy/usa.gif>

<http://www.adventura.cz/images/zeme/usa-mapa1.gif>

<http://williczek.wz.cz/politickamapausa2.gif>

<http://www.fondosok.com/wallpaper-original/wallpapers/estados-de-estados-unidos-2037.jpg>

ZDROJE OBRÁZKŮ (přírodní podmínky)

1. <http://www.usa24.cz/wp-content/gallery/aljaska/aljaska-1.jpg>

2. https://encryptedtbn2.gstatic.com/images?q=tbn:ANd9GcTsAR0_XMOPrQ31b9m3RZEqfAlwILjTMrqEeVweM2YQJHjbVsVqMQ

3. <http://www.especially4utours.com/wp-content/uploads/grandcanyon1.jpg>

4. <http://blog.idnes.cz/blog/9156/143437/1.JPG>

5. CRATER LAKE - www.cycleumpqua.com

6. VELKÉ SOLNÉ JEZERO

https://encryptedtbn0.gstatic.com/images?q=tbn:ANd9GcTi_dIOaxMUdKnQ-tW_A5DDOkEUW3wyMEmfW7RzWG3HHYer4SjAMw

7. <http://www.redbull.cz/cs/RedBull/RBImages/000/000/812/25/photo610x343/alias-ka%20hory.jpg>

8. http://files.hurikanyatornada.webnode.sk/200000099-ab37aabb37/hurikan_elena.jpg - hurikán

9. https://encrypted-tbn2.gstatic.com/images?q=tbn:ANd9GcT6Gh8jUsasH4bINPeKv-owOcPEj_Ndx9ck3lu3z3BFoTyA0XYboA - tornádo